

ONDERNEMING EN OPSIE

Ek, die ondergetekende,

ALBERT MYBURGH BURGER

Identiteitsnommer 410925 5017 001

Getroud buite gemeenskap van goed.

tans die eienaar van

GEDEELTE 2 (VOGELSTRUISDRIFT B) van die plaas VOGELSTRUISDRIFT Nr 335
Geleë in die Swartland Munisipaliteit
Afdeling Malmesbury
Wes-Kaap Provinsie

Groot: 366,4698 hektaar

Gehou kragtens Transportakte nommer T9669/1979

1. verleen hiermee 'n onherroeplike opsie om daardie gedeelte grond aangedui as die "final quarry" op die meegaande tekening GEOL.2 gedateer Mei 2004 gratis in eiendom te ontvang wanneer daardie gedeelte grond finaal uitgewerk is deur Lime Sales Beperk of sy opvolger in titel, aan die Staat soos verteenwoordig deur die Departement Waterwese of sodanige ander staatsinstelling as wat as opvolger in titel van die Departement Waterwese sal ontstaan.
2. Ek magtig dat die Staat soos hierbo genoem, die eiendom in sy naam kan registreer en ek onderneem om enige dokumente te teken of handeling te verrig wat dit sal moontlik maak, met dien verstande dat alle kostes daaraan verbonde vir die Staat se rekening sal wees en met dien verstande dat die regte van Lime Sales Beperk onaangetas gelaat word vir so lank Lime Sales Beperk mynwerk aldaar verrig.


Hierdie hele ooreenkoms is bindend op my erfgename en regsverkrygendes.

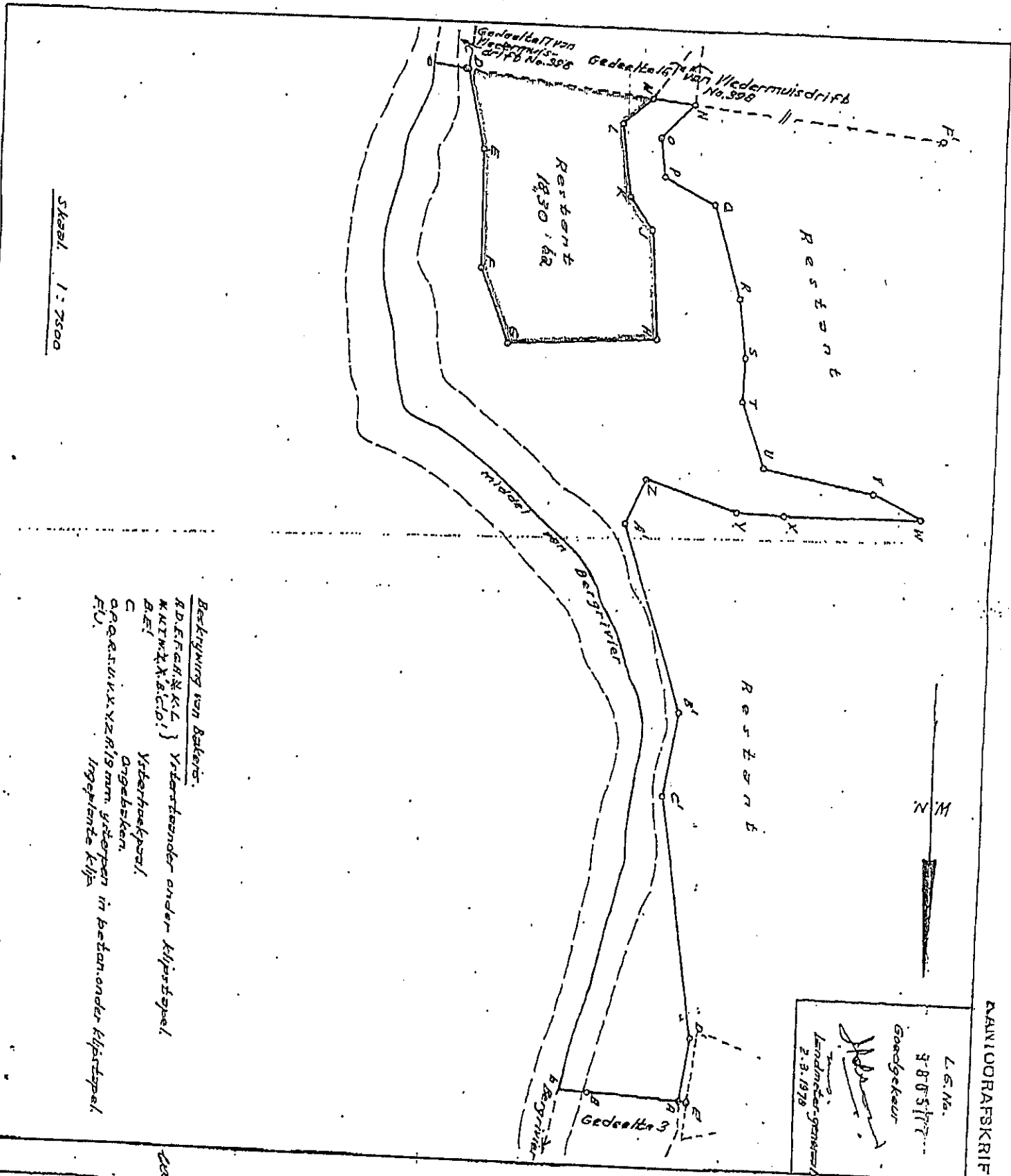
GETEKEN te MOODRIBESBURG op 1ste September 2004

AS GETUIES:

1. 

2. 




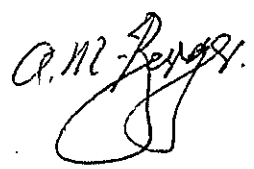


Skaal 1: 7500

Bekrywing van Baters:
 A, D, E, F, G, H, K, L } Ysterstoender onder klipstapel
 M, N, W, X, Y, Z, O, I } Ysterhoekpaa!
 B, C, J } Ongelastken
 P, Q, R, S, U, V, X, Z, R, I, g, m, n } Stoerpen in betan. onder klipstapel
 F, U } Ingeplante klip

L. S. No. 3-805/77
 Goedgekeur
 Landmeter-generaal
 2-3-1970

PLANIDORAFSKRIEF

GETUIE  EIENAAR 
 DITUM 1-9-7-00